УЧЕБНАЯ КАРТА

ВАНЕЕВО

88-36-052-2-I-I У-36-52-Б-а-I

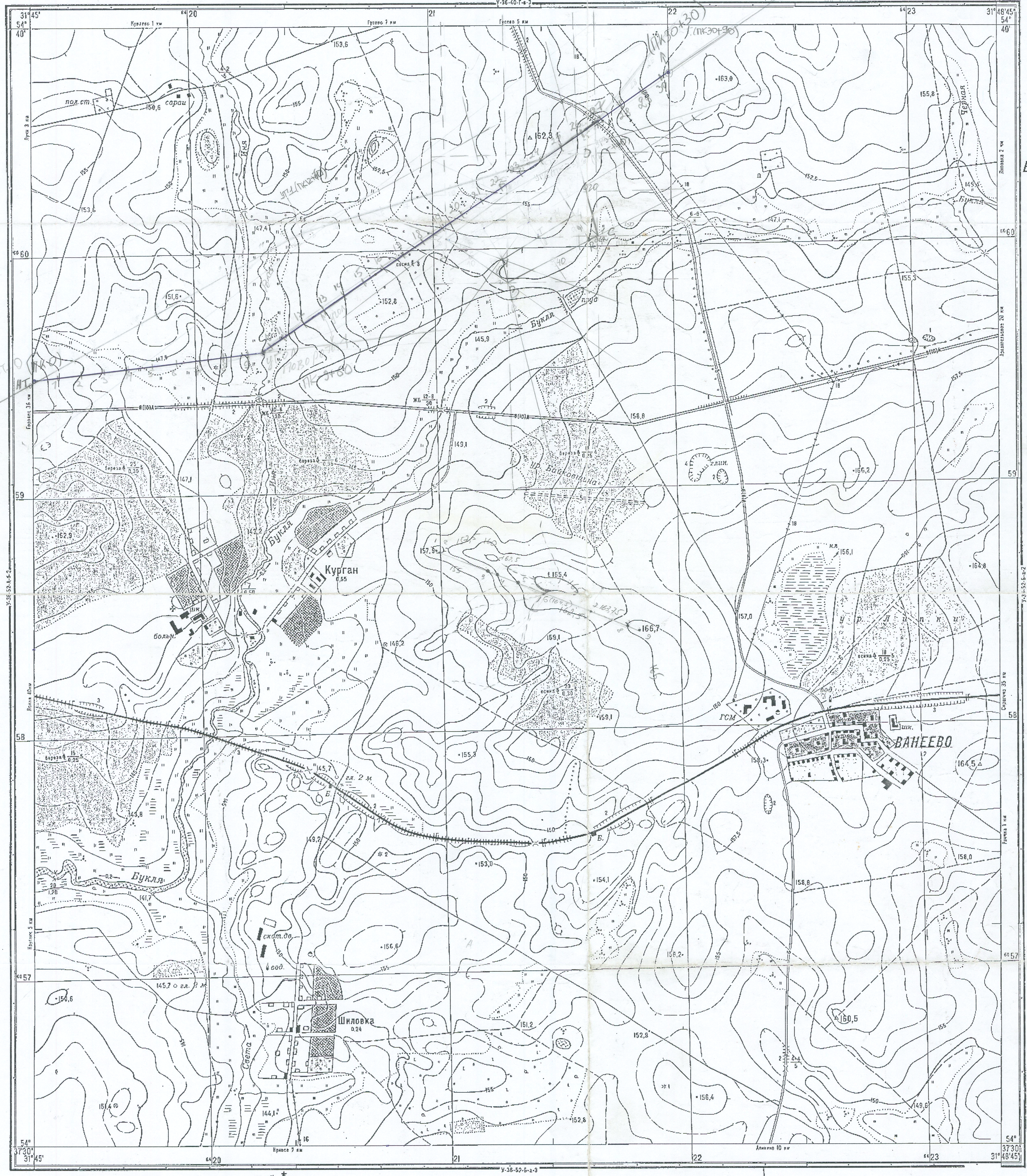

УСЛОВНЫЕ ЗНАКИ

162,3 Пункты государственной геодезической сети

151,4 Нивелирные марки и реперы грунтовые

НАСЕЛЕННЫЕ ПУНКТЫ И ИХ ПОДПИСИ

Кварталы поселков городского типа с преобладанием огнестойких строений

Кварталы поселков городского типа с преобладанием неогнестойких строений

Кварталы поселков сельского типа, не разделяемые по огнестойкости

Строения жилые и нежилые, расположенные вне кварталов огнестойкие

неогнестойкие

Здания выдающиеся огнестойкие жилые и нежилые

ВАНЕЕВО 1,2 Поселки городского типа с населением менее 2000 жителей (1,2-число жителей в тысячах)

Курган 0,55 Поселки сельского типа с числом жителей от 500 до 1000

Шиловка 0,24 Поселки сельского типа с числом жителей от 100 до 500

ПРОМЫШЛЕННЫЕ, СЕЛЬСКОХОЗЯЙСТВЕННЫЕ И СОЦИАЛЬНО-КУЛЬТУРНЫЕ ОБЪЕКТЫ

Места открытых разработок (карьеры): глин. – материал добычи, 4-глубина карьера в метрах

Памятники, монументы

Склады горючего

Жилительные сооружения башенного типа

Церкви

Трансформаторные будки

Кладбища

Линии электропередачи на металлических и железобетонных опорах высотой 14 м и более (18-высота опоры в метрах)

Воздушные линии связи

ДОРОЖНАЯ СЕТЬ

Железные дороги двухпутные электрифицированные а) Насыпи б) Выемки (2-высота, 5-глубина в м)

а) Станции б) Будки

Автомобильные дороги: с усовершенствованным покрытием

с покрытием (6-ширина покрытия, 8-ширина всей дороги от канавы до канавы в метрах, А-материал покрытия)

без покрытия (6-ширина проезжей части дороги в метрах)

Грунтовые проселочные дороги

Полевые и лесные дороги

Мосты длиной от 3 до 13 м и их характеристики (12-длина, 6-ширина, 30-грузоподъемность в тоннах)

Мосты деревянные

ГИДРОГРАФИЯ

1) Реки шириной до 3 м

2) Реки шириной от 3 до 5 м

3) Реки шириной 5 и более м

143,2-отметки уреза воды

Ширина рек в м (числитель), глубина в м и грунт дна (знаменатель)

а – Реки и ручьи пересыхающие

б – Канализованные участки рек

Колодцы: 145,7-отметка поверхности земли у колодца; 2-глубина колодца в метрах

Источники (ключи, родники)

РЕЛЬЕФ

а) Горизонтали основные

б) Горизонтали основные утолщенные

в) Горизонтали дополнительные (полугоризонтали)

г) Указатели направлений скатов (бергштрихи)

д) Подписи горизонталей в метрах

а) Отметки командных высот, б) Отметки высот

Отметки высот у ориентиров

Ямы естественного происхождения (2-глубина в метрах)

Бугры (2-высота в м)

РАСТИТЕЛЬНЫЙ ПОКРОВ И ГРУНТЫ

Лиственные леса. Характеристика древостоя в метрах: 25-средняя высота, 0,30-средняя толщина, 5-расстояние между деревьями

Отдельно стоящие деревья, имеющие значение ориентиров: а) хвойные, б) лиственные

Просеки в лесу шириной от 5 до 10 м (ширина просеки в м)

Поросль леса (3-средняя высота деревьев в м)

Редкие леса

Вырубленные участки леса

Сплошные заросли кустарников

Отдельные кусты

Узкие полосы кустарников

Луговая растительность

Моховая растительность

Фруктовые сады

а) Пашни б) Огороды

Заболоченные земли

Склонение на 2000г. восточное 6°00'. Среднее сближение меридианов западное 0°58'. При прикладывании буссоли (компаса) к вертикальным линиям координатной сетки среднее отклонение магнитной стрелки восточное 6°58'. Годовое изменение склонения восточное 0°02'. Поправка в дирекционный угол при переходе к магнитному азимуту минус 6°58'.

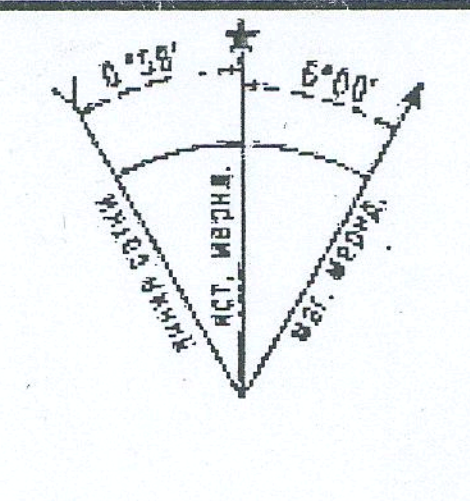

1:10 000

в 1 сантиметре 100 метров

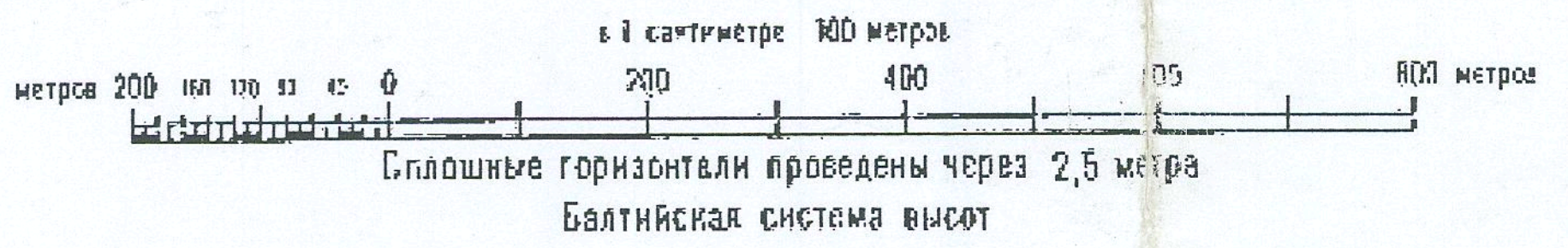

Сплошные горизонтали проведены через 2,5 метра

Балтийская система высот

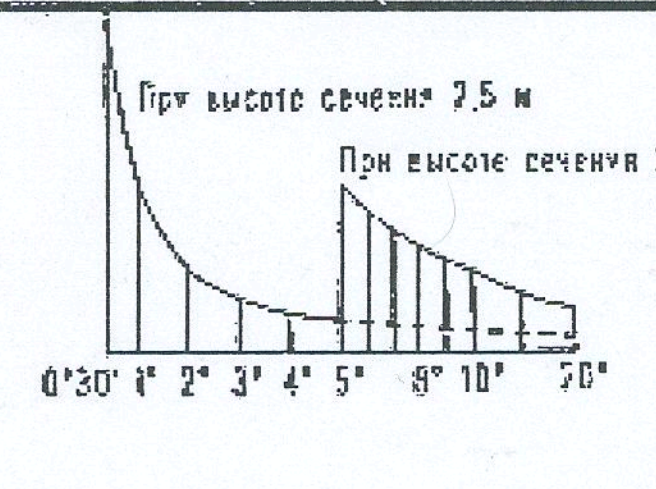

Составлено и подготовлено к изданию в 2003 г.
Отпечатано ФГУП Уральская картографическая фабрика. 2003 г.
Тираж 700 Заказ № 88