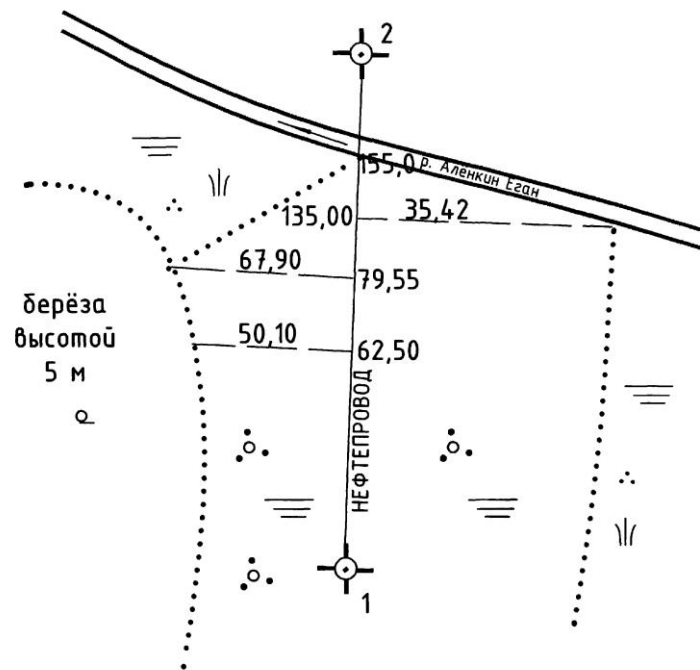
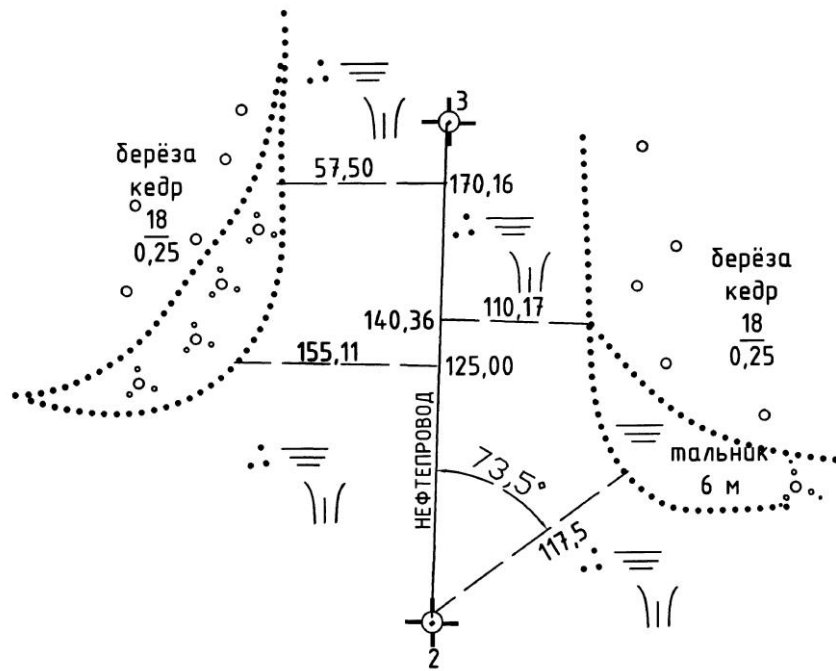


на станции П314

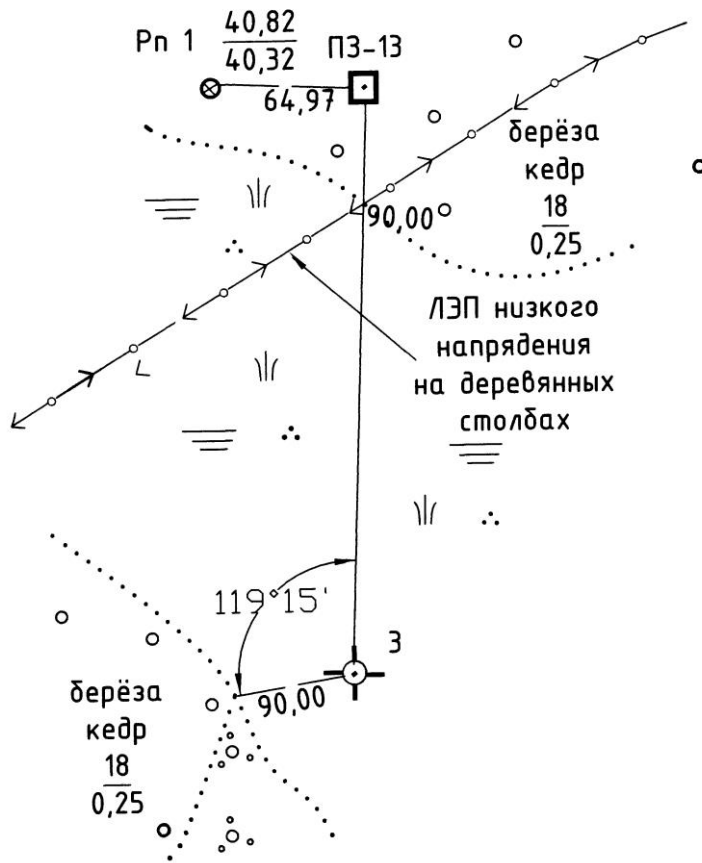
Абрис



Абрис на станции 1

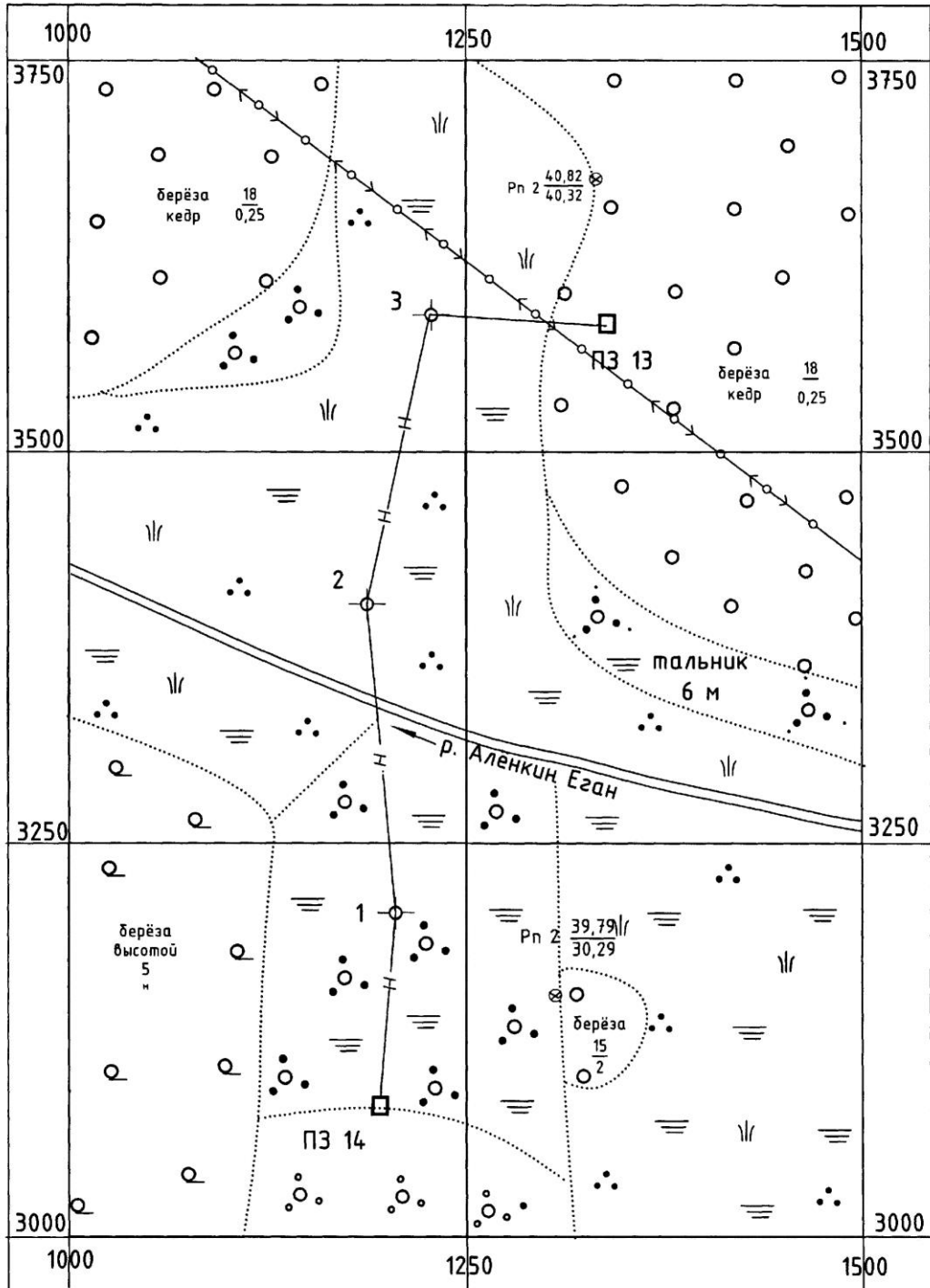


Абрис на станции 2



Абрис на станции 3

ПЛАН ТЕОДОЛИТНОЙ СЪЁМКИ  
 УЧАСТКА ТРАССЫ МАГИСТРАЛЬНОГО ТРУБОПРОВОДА



М 1 : 5000

Рис. 7. Ситуационный план местности